

**A fülkés sziklák megóvása céljából létesített természeti emlékek, továbbá egyéb védett természeti területek fülkés sziklákat tartalmazó részterületei természetvédelmi kezelési terve**

Magyar Köztársaság  
2013. AUG. 07.  
2013. AUG. 07.  
szabályozás kiadása  
Pomáz, 2013. évi hó

**1. Természetvédelmi célkitűzések**

- 1.1. A fülkés sziklák megóvása, valamint környezetük természeti állapotának fenntartása, javítása.
- 1.2. A fülkés sziklák és környezetük helyszíni kutatási lehetőségeinek biztosítása.
- 1.3. A fülkés sziklák és környezetük örökségvédelmi célú bemutatási lehetőségeinek biztosítása.

**2. Természetvédelmi stratégiák**

- 2.1. A fülkés sziklák fennmaradását, környezetük megóvását és az egyéb természetvédelmi célkitűzések elérését elősegítő tevékenységek támogatása.
- 2.2. A fülkés sziklák és környezetük károsítását, megsemmisítését eredményező tevékenységek tiltása.
- 2.3. A területhasználat szabályozása a fülkés sziklák károsodásának megakadályozása érdekében.
- 2.4. A területen folytatott gazdálkodási és egyéb emberi tevékenységek összhangjának biztosítása a természetvédelmi célkitűzésekkel, a terület rendeltetésével.
- 2.5. A terület kutatásának, látogatásának, bemutatásának szabályozása, e tevékenységek összhangjának biztosítása a természetvédelmi célkitűzésekkel.

**3. Természetvédelmi kezelési módok, korlátozások és tilalmak**

**3.1. Művelési ághoz nem köthető természetvédelmi kezelési módok, korlátozások és tilalmak**

*3.1.1. Földtani, felszínalaktani természeti értékek, barlangok védelme*

- a) A területen a felszín átalakítása, vagy az azzal járó bármilyen tevékenység kizárólag az 1. pontban meghatározott természetvédelmi célkitűzések elérése érdekében, a működési területével érintett, a természetvédelmi kezelésért felelős nemzeti park igazgatóság (a továbbiakban: igazgatóság) munkatársának felügyelete mellett végezhető.
- b) A területen követ fejteni tilos.

*3.1.2. Táj- és kultúrtörténeti értékek*

- a) A fülkés sziklákat vésni, faragni, festeni, a fülkék alakját, méretét megváltoztatni tilos.
- b) A fülkés sziklákon tárgyakat, eszközöket, műszereket csak az 1. pontban meghatározott természetvédelmi célkitűzésekkel összhangban, az igazgatósággal történt egyeztetés követően lehet ideiglenesen vagy véglegesen elhelyezni. Az igazgatóság az egyeztetés nélkül vagy nem az egyeztetés eredményének megfelelően elhelyezett tárgyakat, eszközöket, műszereket eltávolíthatja.
- c) A fülkés sziklákra és a fülkébe növényeket telepíteni tilos.

d) A fülkés sziklákon és közvetlen környezetükben megtelepülő, a sziklák állapotát – például a gyökérzet repeszítő hatása miatt – veszélyeztető fás és lágyszárú növényzetet, fa- és cserjemagoncokat a természetvédelmi célkitűzésekkel összhangban, az igazgatósággal egyeztetve el kell távolítani. A növényzet eltávolítását az állagmegóvás érdekében sürgősen elvégzendő munkálatok kivételével a vegetációs időszakon kívül kell elvégezni.

e) A fülkékben felhalmozódó talajt és növényi maradványokat rendszeresen el kell távolítani.

### *3.1.3. Kutatás, vizsgálatok*

a) A területen folytatható kutatási tevékenység célja a fülkék eredetének, rendeltetésének, kultúrtörténeti szerepének feltárása, a befoglaló kőzetek és felszínformák, mint a fülkéket befoglaló földtani-felszínalaktani képződmények megismerése, valamint a természetvédelmi kezelést elősegítő ismeretek bővítése lehet.

b) Kizárólag az igazgatósággal előzetesen egyeztetett kutatási terv alapján engedélyezhető a 3.1.3. a) pontnak megfelelő kutatás.

c) A kutatás során kizárólag olyan tevékenység végezhető, amely nem ellentétes a terület rendeltetésével, a kutatás és annak módszere nem veszélyezteti, károsítja a fülkés sziklákat.

d) A kutatás publikált vagy adattárban elhelyezett eredményeit a kutatást végzőnek az igazgatóság számára elérhetővé kell tennie.

### *3.1.4. Terület- és földhasználat*

a) A területen építmény elhelyezése kizárólag az örökségvédelmi célú bemutatás és a fülkés sziklák állagmegóvása érdekében engedélyezhető abban az esetben, ha az építmény a fülkés szikla és környezete tájképi egységét károsan nem befolyásolja, állapotát nem veszélyezteti.

b) A területen külszíni és mélyszinti bányaművelés nem folytatható.

c) A területen vadgazdálkodási létesítmény nem helyezhető el és nem üzemeltethető.

### *3.1.5. Látogatás*

a) Tilos a területen technikai- és extrém sport tevékenységet folytatni.

b) A fülkés sziklákra tilos felmászni. Kivételt képez ez alól az engedélyezett kutatás vagy a természetvédelmi kezelés céljából történő jelenlét.

c) A magántulajdonú területeken lévő fülkés sziklák kizárólag a tulajdonos hozzájárulásával látogathatók.

### *3.1.6. Természetvédelmi infrastruktúra*

a) A terület határán, a fő megközelítési útvonalak mentén hatósági tájékoztató táblát kell kihelyezni, szükség szerinti mennyiségben. A táblák fenntartásáról gondoskodni kell.

b) Amennyiben a területen az örökségvédelmi célú bemutatást szolgáló természetvédelmi infrastruktúra kiépítését nem az igazgatóság végzi, a bemutató útvonal nyomvonalát, a természetvédelmi infrastruktúra elemeit és azok elhelyezését, arculatát, valamint a tájékoztató táblák tartalmát (különös tekintettel a helyszínen betartandó látogatási szabályokra) előzetesen egyeztetni kell az igazgatósággal.

## **3.2. Művelési ághoz, vagy földhasználati módhoz köthető természetvédelmi kezelési módok, korlátozások és tilalmak**

### *3.2.1. Erdők kezelése*

A fülkés sziklákat közvetlenül érintően közelítés, fadóntás, készletezés nem végezhető.

## Pomáz, Holdvilág-árok fülkés sziklái

Tájékoztató a természetvédelmi kezelési tervet megalapozó dokumentáció alapján

A tervezési terület közigazgatási elhelyezkedése, kiterjedése/nagysága:

**Pomáz 0371/5 hrsz.-ból 0,0188 és 0,1944 hektár, az**

644437 259029,6

644424 259017,6

644411 259026,5

644435,7 259033,5

644437 259029,6

és

644503,8 259083,7

644487,5 259061

644468,5 259052,8

644464,2 259049,7

644442,1 259085,4

644477,4 259107,1

644503,8 259083,7

EOV koordinátájú töréspontokkal körülhatárolt terület.

**Pomáz 0385 hrsz.-ból 0,0142 hektár, az**

644438,2 259025,9

644423,9 259012,7

644406 259025,1

644411 259026,5

644424 259017,6

644437 259029,6

644438,2 259025,9

EOV koordinátájú töréspontokkal körülhatárolt terület.

**Pomáz 0386/2 hrsz.-ból 0,0858 hektár, az**

644406 259025,1

644423,9 259012,7

644438,2 259025,9

644445,8 259002,4

644412,2 258991

644401,8 259023,9

644406 259025,1

EOV koordinátájú töréspontokkal körülhatárolt terület.

Összesen **0,3132 hektár** területi kiterjedésben.

A terület védettségi kategóriája: **Duna-Ipoly Nemzeti Park** (törzskönyvi száma: 271/NP/96) részeként fokozottan védett természeti terület.

Természetvédelmi kezelésért felelős szerv: **Duna-Ipoly Nemzeti Park Igazgatóság**

Tervezési területen illetékes természetvédelmi hatóság: **Közép-Duna-völgyi Környezetvédelmi, Természetvédelmi és Vízügyi Felügyelőség**

Tervezési területtel átfedő, európai közösségi jelentőségű, vagy nemzetközi egyezmény hatálya alá tartozó terület megnevezése és sorszáma: Pilis és Visegrádi-hegység kiemelt jelentőségű természetmegőrzési terület, HUDI20039.

### 1.3. Ingatlan-nyilvántartási adatok

Település neve	Hrsz/alrészlet	Kiterjedés (ha)	Művelési ág	Tulajdonos, tulajdonosi csoport	Vagyonkezelő
Pomáz	0371/5*	0,2132	erdő	Magyar Állam	Pilisi Parkerdő Zrt.
Pomáz	0385*	0,0142	Kivett közút	Magyar Állam	önkormányzat
Pomáz	0386/2*	0,0858	erdő	Magyar Állam	Pilisi Parkerdő Zrt.

#### A tervezési területre vonatkozó egyéb hatályos előírások

##### Településrendezési terv:

Pomáz Város Településszerkezeti Tervéről szóló 101/2010. (V.04.) Ök. határozata, valamint Pomáz Város Szabályozási Tervéről és Helyi Építési Szabályzatáról szóló 16/2010. (V.19.) önkormányzati rendelete szerint a tervezési terület Ev övezetbe tartozik, az övezet telkei nem építhetők be.

##### Erdőterv:





A tervezési terület a Szentendrei erdőtervezési körzet Pomáz 44/B és 44/C jelű erdőrészeiben található, az erdő elsődleges rendeltetése „természetvédelmi”. Az erdőrészek faanyagtermelést nem szolgáló üzemmódban vannak. A következő tervezés éve 2019.

#### Természetvédelmi (kezelési) célkitűzések meghatározása:

A tervezési területen elsődleges cél a sziklafülkék, fülkés sziklák, illetve az azokat befoglaló Kis-és Nagy-szikla, valamint a bányaudvar és a kürtős barlang megóvása.

# Pomázi Holdvilág-árok fülkés sziklái (P.1.a)

## Jelmagyarázat:

-  fülkés szikla
-  tervezési terület
-  fokozottan védett
-  földrészlet határ

1:8 000

